

# Partez à la Découverte DES VILLAGES PROVENÇAUX

SUR VOTRE  
ROUTE



## 1 LE BEAUSSET



Le Beausset est un écrin de sérénité où l'authenticité provençale et la beauté naturelle se rencontrent. Les visiteurs peuvent se promener dans ses ruelles pittoresques, découvrir son riche patrimoine architectural et profiter de vues imprenables. Parmi les plus spectaculaires, la Colline du Beausset-Vieux avec sa chapelle et son sublime panorama sur toutes les baies des environs est un incontournable de la destination Provence Sud Sainte Baume.

## 2 RIBOUX



Un des plus petits villages du Var situé au cœur du Parc Naturel Régional de la Sainte Baume, Riboux concentre tout le charme de la Provence dans sa forme la plus pure. Riboux offre une atmosphère de tranquillité et d'authenticité rare. Ce village typiquement provençal est un petit havre de paix, au pied de la Sainte Baume où les visiteurs peuvent découvrir des ruelles étroites pavées, des maisons en pierre aux façades élégantes et des panoramas à couper le souffle sur la Sainte Baume.

## 3 SIGNES



Charmant village préservé, Signes séduit par son ambiance provençale et ses paysages naturels. Il se distingue par ses ruelles typiques, ses maisons anciennes et ses monuments classés. Vous pourrez découvrir l'artisanat local dans les boutiques du centre ancien (boulangerie au feu de bois, confiserie, créateurs...), boire un verre à la terrasse des cafés aux places ombragées, goûter les spécialités régionales des restaurants ou encore profiter des fêtes traditionnelles qui ouvrent la saison estivale.

## 4 EVENOS



- **Evenos** : Evenos, perché sur les hauteurs de la Provence, est un village plein de charme composé de 3 hameaux abritant des monuments classés et offrant des sites naturels et historiques remarquables.
- **Le Broussan** : Il est dominé par le Mont Caume, la plus haute montagne de la région toulonnaise, culminant à 801 mètres.
- **Saint-Anne d'Evenos** : Situé à proximité des Gorges d'Ollioules, ce hameau est caractérisé par ses paysages impressionnants, notamment les grès de Sainte-Anne d'Evenos, une formation géologique magnifique constituée de mamelons calcaires et de cavités sculptées par l'érosion.

FAIRE UNE  
PAUSE



## 5 PLACE JEAN JAURÈS ET LA GRANDE FONTAINE

**Le Beausset**

Cœur historique du Beausset, la place Jean Jaurès est un lieu de vie animé, bordé de platanes et de terrasses accueillantes. En son centre trône la Grande Fontaine, construite au XIXe siècle, autrefois point d'eau vital pour les habitants. Symbole du patrimoine communal, elle apporte fraîcheur et charme à cette place typiquement provençale.

## 6 LE BISTROT DE RIBOUX

Un petit bistrot au cœur du village de Riboux entouré de nature et au cœur du massif de la Sainte Baume. Une cuisine provençale, terrasse au calme, produits locaux et un lieu simple et chaleureux pour une petite pause.

## 7 PLACE DU MARCHÉ ET FONTAINE AUX SORCIÈRES

**Signes**

La Place du Marché est le cœur animé du village de Signes, où se tiennent marchés et événements locaux. En son centre, la Fontaine aux Sorcières, curiosité emblématique, intrigue par son nom mystérieux et son histoire locale, ajoutant une touche de légende à ce lieu convivial et pittoresque.

## 8 LE CHÂTEAU D'ÉVENOS



Le Vieil Evenos ou Nèbre est un village perché sur un éperon rocheux de 362 m d'altitude. Notable pour les vestiges d'un impressionnant château seigneurial, son chemin de ronde et ses maisons en basalte, il offre des vues époustouflantes de la rade de Toulon jusqu'à la Ciotat en passant par les gorges d'Ollioules.

## 9 LE BROUSSAN

Petit hameau paisible de la commune d'Evenos, Le Broussan offre un point d'eau agréable pour une pause nature. Vous y trouverez également un bar-restaurant convivial, parfait pour se restaurer, ainsi qu'une charmante église, qui témoigne du caractère traditionnel du lieu.



## CHECK LIST AVANT DE PARTIR!



- ✓ Observez bien votre itinéraire.
- ✓ Si vous souhaitez faire des étapes gourmandes, pensez à prendre RDV avec les producteurs et n'oubliez pas votre sac à dos.
- ✓ Veillez à emporter de l'eau.
- ✓ Pour votre sécurité, pensez au casque et au gilet fluorescent.
- ✓ Vérifiez l'état de vos pneus et freins.
- ✓ Pensez à prendre un kit de secours et de réparation.
- ✓ En chemin, respectez la nature qui vous entoure et le code de la route.

LE BEAUSSET - RIBOUX - SIGNES - ÉVENOS



Prendre le temps  
**DE VIVRE**  
EN PROVENCE SUD SAINTE BAUME

**Sportif ou amateur de bicyclette,** partez à la découverte de notre belle région à votre rythme et en toute liberté !

- ✓ Des itinéraires de difficultés variées pour une expérience unique au cœur du vignoble varois
- ✓ Pour parcourir à vélo un paysage pittoresque à l'authenticité préservée
- ✓ Pour se ressourcer, faire le plein d'énergie et de senteurs !



OFFICE DE TOURISME INTERCOMMUNAL  
provencesudsaintebaume.com - 04 94 98 26 56



ENTRE VIGNOBLES ET CHAMPS D'OLIVIERS

**LES VIGNOBLES** en Provence Sud Sainte-Baume  
La destination Provence Sud Sainte-Baume est riche en vignobles, entre collines et Méditerranée. On y produit des vins réputés comme les AOC Bandol et Côtes de Provence. Les domaines locaux proposent des rosés frais, des rouges puissants et des blancs délicats. C'est un territoire idéal pour découvrir les saveurs de la Provence, entre nature et tradition viticole.

**LES OLIVIERS** en Provence Sud Sainte-Baume  
L'olivier est un symbole fort de la Provence. Dans la région Sud Sainte-Baume, il fait partie du paysage depuis des siècles. Grâce au climat ensoleillé et aux sols calcaires, on y produit une huile d'olive de grande qualité, douce et parfumée. De nombreux moulins et oliveraies accueillent les visiteurs pour faire découvrir ce savoir-faire typiquement provençal.

**NOS MARCHÉS PROVENÇAUX** - Provence Sud Sainte-Baume  
Les marchés provençaux de la région Sud Sainte-Baume sont des lieux de vie chaleureux et colorés. On y trouve des produits locaux : fruits et légumes de saison, fromages, olives, huile d'olive, miel, vins, artisanat et spécialités du terroir. Chaque village a son jour de marché, où l'on retrouve l'ambiance typique de la Provence, entre senteurs, saveurs et convivialité.

Vous trouverez toutes nos d'informations sur notre site  
[www.provencesudsaintebaume.com](http://www.provencesudsaintebaume.com)

## Pour aller plus loin INFOS TOURISME

**Office de Tourisme Intercommunal Maison du Terroir et du Patrimoine**  
155 avenue Jansoulin  
83740 La Cadière d'Azur  
04 94 98 26 56  
[provencesudsaintebaume.com](http://provencesudsaintebaume.com)

**Maison du Tourisme**  
1 esp. Charles de Gaulle  
83 330 Le Beausset  
04 94 90 55 10  
[www.ville-lebeausset.fr/decouvrir-le-beausset/tourisme/maison-du-tourisme/](http://www.ville-lebeausset.fr/decouvrir-le-beausset/tourisme/maison-du-tourisme/)

**Maison du Tourisme**  
11 place Charles de Gaulle  
83740 La Cadière d'Azur  
04 94 90 12 56  
[www.tourisme-lacadieredazur.fr](http://www.tourisme-lacadieredazur.fr)

**Espace Touristique Gabriel Tambon**  
2 rue de la Poste  
83 330 Le Castellet  
04 94 32 79 13  
<https://lecastellet-tourisme.fr/>

**Hôtel de ville**  
2 route de Toulon  
83330 Evenos  
04 94 98 50 86  
[www.evenos.fr](http://www.evenos.fr)






**Point Informations Tourisme Médiathèque**  
rue Frédéric Mistral  
83 870 Signes  
04 94 98 87 80  
[www.signes.fr](http://www.signes.fr)

## LOCATION / RÉPARATION VÉLOS - VTT

**TANDEM BIKE shop**  
Location réparation, entretien  
route dn8 le Beausset

Ne pas jeter sur la voie publique.

## Légende

-  Circuit 75 km
-  Raccourci
-  Forêts
-  À voir sur votre parcours
-  Patrimoine d'exception

# CYCLOTOURISME

## Spécial Gravel

EN PROVENCE  
SUD SAINTE BAUME

75km

VÉRIFIEZ VOTRE ITINÉRAIRE  
SUR L'APPLICATION  
OpenRunner



### Le Beusset - Riboux - Signes - Événos



- 1** Départ et arrivée du parking du stade au Beusset (parking du stade gratuit).
- 2** Prendre la direction sud vers le collège JEAN GIONO chemin de PIGNET-chemin Sainte BRIGITTE.
- 3** Continuer sur le Chemin de ST-FRANÇOIS.
- 4** Prendre à gauche chemin des FOLIES début de la route puis passer sur le pont et prendre le chemin de terre à droite jusqu'au bout du chemin des folies.
- 5** Sortie du vallon sur route en côte continuer tout droit.
- 6** Passage devant l'Ecomusée Départemental des 4 Frères puis prendre le 2<sup>ème</sup> chemin de terre montant à droite en direction de BOIS SOLEIL (barrière).
- 7** Prendre la route à gauche en direction D 402, traverser pour rentrer dans Le Parc d'Activités de SIGNES devant le restaurant le ZEST, suivre avenue de BERLIN jusqu'au chemin de terre descendant entre 2 bâtiments à gauche, puis le long du chemin de terre entre circuit Paul Ricard et Parc d'activités de Signes en direction D2 à traverser pour prendre le chemin descendant vers le charnier de Signes.
- 8** Prendre à gauche au bas de la descente, puis encore à gauche pour rejoindre la petite route menant au village de RIBOUX.
- 9** Après avoir traversé le village, quitter la route sur chemin de terre à droite qui va vous emmener jusqu'à CHIBRON où vous prendrez la D2 à gauche sur 1km, prendre le chemin de terre à droite avant descente sur SIGNES, passer devant la chapelle puis à gauche sur une petite route arrivant dans la petite zone commerciale de SIGNES (boulangerie).
- 10** Continuer sur la petite route qui vous emmène vers le canal (chemin du petit plan), passer une barrière DFCI puis la longue montée vers le plateau de Siou Blanc, passage à la ferme de la LIMATE en direction de la tête de l'évêque et rejoindre une petite route que l'on prend à gauche.
- 11** Suivre la route jusqu'à trouver sur votre droite la piste des SEMBLES que l'on ne quittera plus jusqu'au village d'Evenos (hameau du BROUSSAN).
- 12** Traverser le BROUSSAN (épicerie bar) et continuer sur la route jusqu'à monter sur votre gauche au vieil EVENOS (vue superbe sur tout le littoral et visite du chemin de ronde).
- 13** En quittant EVENOS prendre la petite route descendante (basse venette) jusqu'au premier chemin de terre à droite en direction de PIPAUDON, la descente sur un chemin de terre jusqu'au village de Sainte Anne, rester sur la droite pour traverser le village et rejoindre le chemin de la REPPE puis l'ancien chemin de Marseille à Toulon en direction du BEAUSSET.
- 14** Le BEAUSSET est en vue avec différentes routes pour rejoindre votre véhicule.

**RETROUVEZ L'ITINÉRAIRE**  
sur le site Provence Sud Sainte Baume  
[www.provencesudsaintebaume.com](http://www.provencesudsaintebaume.com)

Vous pouvez également parcourir les circuits  
**EN SENS INVERSE**

